

Informe de Mesurament Cursa
MIG FONS D'ORDINO 5 KM SOLIDARIS

5 - 7 - 2015

Informe de mesurament

MIG FONS ORDINO 5KM SOLIDARIS

Mesurador: Bep Solé

INFORME DE MESURAMENT DE CURSA

ÍNDEX

Dades generals

Base de calibrat

Certificat de la base de calibrat

Detall de la base de calibrat

Croquis de la base de calibrat

Mesurament de la prova

Lectures dels comptadors (Pre i Postcalibrat)

Generalitats del recorregut

Fulls de ruta

Croquis - Plànol - Detalls del circuit

Descripció del recorregut

Ubicació dels punts quilomètrics

1.- Dades Generals

DADES GENERALS

Dades de la prova				
Prova	<i>MIG FONTS ORDINO 5KM SOLIDARIS</i>			
Organitzador	<i>Club Atletisme Assegurances Doval</i>			
Localitat/s	<i>ORDINO</i>			
Data de la prova	<i>5.07.2015</i>		Prova del calendari	<i>Autonòmic</i>
Responsable	<i>Josep Doval</i>		Telèfon	<i>376807550</i>

Dades del recorregut					
Distància de la prova	<i>5000 metres</i>	Recorregut	<i>En cercle</i>	Prova de	<i>Ruta</i>
Tipus de circuit	<i>Mixt</i>				

Dades del mesurament					
Data	<i>30.04.2015</i>				
Mesurador Oficial	<i>Bep Solé</i>			Categoria	
Mesurador Local				Categoria	

Base de calibrat			
Localització	<i>Avinguda de Santa Coloma</i>		
Localitat	<i>Santa Coloma - Andorra La Vella</i>		
Distància de la base de calibrat	<i>500 metres</i>	Núm. de registre	
Homologador/s	<i>Sergio Moreno i Bep Solé</i>		

2. Base de calibrat



DETALL DE LA BASE DE CALIBRAT

NOM DE LA PROVA : MIG FONS ORDINO 5KM SOLIDARIS

SITUACIÓ DE LA BASE DEL CALIBRAT : Avinguda de Santa Coloma

MIDA DE LA BASE DEL CALIBRAT : 500 metres.

CIUTAT : Santa Coloma - Andorra La Vella

Nº REGISTRE O DADES DE LA BASE DEL CALIBRAT:

MÈTODE UTILITZAT PER MESURAR LA BASE : Cinta metàl·lica d'acer

NOMBRE DE PASSEDES SOBRE LA BASE : Dues

TIPUS DE SENYALITZACIÓ DELS PUNTS "A" I "B" : Claus i pintura

HOMOLOGADOR DE LA BASE : Sergio Moreno i Bep Solé

MESURADOR DE LA PROVA: Bep Solé

INFORME DE MESURAMENT DE CURSA

PLÀNOLS / CROQUIS DE LA BASE DE CALIBRAT (1/2)

[Situació de la base de calibrat](#)

Base : Avinguda de Santa Coloma (Santa Coloma – Andorra la Vella)



[Ortofoto de la base de calibrat](#)

BASE DE CALIBRAT



BETZINERA

MITSUBISHI

Sergio Moreno Josep Solé



INFORME DE MESURAMENT DE CURSA

PLÀNOLS / CROQUIS DE LA BASE DE CALIBRAT (2/2)

Detall dels punts a i b de la base de calibrat

BASE DE CALIBRAT





 

Sergio Moreno Josep Solé

INFORME DE MESURAMENT DE CURSA

BASE DE CALIBRAT



 
Sergio Moreno Josep Solé

3.- Mesurament de la prova

LECTURES DEL COMPTADOR JONES

NOM DE LA PROVA : MIG FONS ORDINO 5KM SOLIDARIS

PRESA DE DADES SOBRE UNA DISTANCIA CALIBRADA DE : 500 metres.

NOM DEL MESURADOR : Bep Solé CATEGORIA _____

CONDICIONS : Bones

COMENTARI : _____

CALIBRAT PRE-MESURAMENT

DIA: 30.04.2015 HORA: 9:00 h TEMPERATURA: 11 C °

NÚMEROS COMPTADOR	1ª PASSADA	2ª PASSADA	3ª PASSADA	4ª PASSADA
SORTIDA	533080	545050	556480	567910
FINAL	538709	550679	562109	573539
DIFERÈNCIA	5629	5629	5629	5629
MITJA	(5629 + 5629 + 5629 + 5629) : 4 =			5629
	5629	: 500	x 1,001 =	<u>11.269,258</u>

CALIBRAT POST-MESURAMENT

DIA: 30.04.2015 HORA: 11:15 h TEMPERATURA: 17 C °

NÚMEROS COMPTADOR	1ª PASSADA	2ª PASSADA	3ª PASSADA	4ª PASSADA
SORTIDA	607000	618420	629940	641460
FINAL	612626	624046	635566	647086
DIFERÈNCIA	5626	5626	5626	5626
MITJA	(5626 + 5626 + 5626 + 5626) : 4 =			5626
	5626	: 500	x 1,001 =	<u>11.263,252</u>

CONSTANT DE TREBALL PER AL DIA:

11.266,255

FULL DE RUTA

MESURA DEL CIRCUIT PER A LA PROVA:

MIG FONTS ORDINO 5KM SOLIDARIS

DADES DEL MESURAMENT FETES PER:

Bep Solé

MITJANA DEL CALIBRAT I POST CALIBRAT DEL DIA:

11.266,255

Nºs / Km

DATA:

30.04.2015

HORA D'INICI:

12:30 h

HORA FINAL:

13:10 h

TEMPERATURA:

16 C

TEMPERATURA:

17 C

ALTITUD	SORTIDA	META
	1306	1306

PARADES	Nº COMPTADOR	DIFERÈNCIA	METRES PARCIALS	METRES TOTALS
SORTIDA	632.230	-----	-----	-----
1	643.493	11.263	999,71	999,71
2	654.756	11.263	999,71	1.999,42
3	666.019	11.263	999,71	2.999,13
4	677.283	11.264	999,80	3.998,93
5	688.546	11.263	999,71	4.998,64

Error

0,29

0,58

0,87

1,07

1,36

MESURAMENT DE LA PROVA AMB EL COMPTADOR JONES:

4.998,64

metres.

MIDA REAL DE LA PROVA:

5.000,00

metres.

DIFERÈNCIA:

Li falten

-1,36

metres.

Reajustament realitzat d'acord amb la mesura de Bep Solé

Consisteix en afegir 1,36 m a l'arribada.

INFORME DE MESURAMENT DE CURSA

Generalitats del recorregut / Circuit 1/3

Recorregut:

Recorregut d'una volta. El primer quilòmetre és urbà, després es fa un recorregut per camins rurals fins el km 2. Passa per la CG 3 per anar a buscar el Camí Ral que és de terra. En arribar a l'Avinguda de Moles CG 3 es fa una anada i tornada per acabar a la Plaça Major.

Sortida i Arribada:

Carrer Major (Plaça Major) n^a16 Casa del Ton del Jan

Restriccions:

Ocupació de tota l'amplada dels carrers. La carretera CG 3 s'ocupa en la seva meitat ja que el recorregut és d'anada i tornada.

Cal remarcar que hi ha dos trams que no están asfaltats. El primer entre el km 1 i km 1.5 aprox i també el Camí Ral

INFORME DE MESURAMENT DE CURSA

PLÀNOLS, CRÒQUIS I DETALLS DELS RECORREGUT (1/7)

Recorregut.



1ª part (sortida i arribada)



INFORME DE MESURAMENT DE CURSA

2ª part





3ª part





INFORME DE MESURAMENT DE CURSA

PLÀNOLS, CRÒQUIS I DETALLS DELS RECORREGUT (2/7)


DETALL SORTIDA / ARRIBADA



INFORME DE MESURAMENT DE CURSA



INFORME DE MESURAMENT DE CURSA



INFORME DE MESURAMENT DE CURSA

DESCRIPCIÓ DEL RECORREGUT

Carrer - Via	Punts d'interès	Restriccions – Cons i tanques
SORTIDA		
C. Major / Pl. Major		
C. Mossen Cinto Verdaguer		
Crtra de Segudet		
C. del Regat		
Carrera Nova		
Callissa del Barrer		
Camí Forestal		Camí sense asfaltar
Crtra del Coll d'Ordino		
Av. Del Casamanya CG 3		
Camí Ral		Camí sense asfaltar
Av. De les Moles CG3 anada		
Av. De les Moles CG3 tornada		
C. Major	Plaça Major	

MESURAMENT DE RECORREGUT DE PROVA EN CARRETERA

NOM DE LA PROVA : MIG FONS ORDINO 5KM SOLIDARIS

UBICACIÓ : ORDINO

DATA DE LA PROVA : 5.07.2015 DISTÀNCIA DE LA PROVA EN METRES: 5.000,00

DISTÀNCIA MESURADA DEL RECORREGUT : 5.000,00 DATA MESURA: 30.04.2015

ALTITUD (en metres sobre el nivell del mar)	SORTIDA	META
	1306	1306

	Metres	⁰ / ₁₀₀	
Diferència d'altitud entre sortida i arribada:	0	0,00	Compleix la normativa

	Metres	%	
Distància en línia recta entre sortida i arribada:	0	0,00	Compleix la normativa

TIPUS DE RECORREGUT (en cercle, de punt a punt, etc.) : En cercle

MÈTODE DE MEDICIÓ : Bicicleta

MESURADOR 1 Bep Solé

MESURADOR 2 _____

Per la present es notifica que el recorregut descrit anteriorment i definit pel plànol que s'adjunta, ha estat mesurat amb els protocols de la federació. El mesurament del recorregut s'ajusta a les normes de la I.A.A.F. per a Recorreguts en Carretera, i la distància mesurada no és menor que l'oficial de la prova.

Qualsevol modificació efectuada en el recorregut descrit donarà origen a l'anul·lació del present mesurament i aquell haurà de ser objecte d'un nou mesurament.



Data:
30.04.2015

Signat:
Bep Solé